



Zonenplan Siedlung Mutation Gebiet "Stutz"

Situationsplan 1 : 1'000

Exemplar **kommunale Beschlussfassung** Inventar Nr.

Beschluss des Gemeinderates:
 Beschluss Gemeindekommission:
 Beschluss der Gemeindeversammlung:
 Referendumsfrist:
 Urnenabstimmung:
 Publikation der Planaufgabe im Amtsblatt Nr.
 Planaufgabe:

Namens des Gemeinderates
 Der Gemeindepräsident:
 Der Gemeindeverwalter:

Peter Aerni *Thomas von Arx*

Vom Regierungsrat des Kantons Basel-Landschaft genehmigt
 mit Beschluss Nr. vom
 Publikation des Regierungsratsbeschlusses
 im Amtsblatt Nr. vom

Die Landschaftsreberin:



SR Stierli + Ruggli
 Ingenieure + Raumplaner AG
 Unterdorfstrasse 38, Postfach
 4415 Lausen 061 / 926 84 30

rev.	Datum	Projekt	Gez.	Geprüft	Freigabe
	06.02.2012	GS	IV	GS	
b	08.08.2014	GS	IV	GS	
c	30.03.2015	GS	IV	GS	
d	20.10.2021	EB	BJ	EB	





Flad: S:\Projekte\Lausen\37387_388_Beschlussdokumente_TZP_QPStutz\04_Plaene\37388_Pla01_ZPS_20211020_kommunaleBeschlussfassung_2d Planformat: 840 x 297 mm
 GB-Grundlage: Geodaten des kanton Basel-Landschaft (Bezug via geoshop, Stand Nachführung 28.09.2021) / LV 95 Ausdruck: 21-10-2021

LEGENDE

Verbindlicher Planinhalt

-  neu: Zone mit Quartierplanpflicht (ZQP-Areal "Stutz Ost")
 bisher: Quartierplanung "Stutz" RRB Nr. 2662 vom 18.08.1992
-  neu: Zone mit Quartierplanpflicht (ZQP-Areal "Stutz West")
 bisher: Quartierplanung "Stutz" RRB Nr. 2662 vom 18.08.1992

Orientierender Planinhalt

-  Perimeter Zonenplan Siedlung RRB Nr. 1253 vom 16.08.2005
-  Perimeter Teilzonenplan Siedlung "Stutz Nord"
-  Zonenabgrenzung nicht mit Parzellengrenze identisch
-  Waldareal

